

《聊城市茌平区信发街道国土空间规划（2021-2035年）》 批后公示

《聊城市茌平区信发街道国土空间规划（2021-2035年）》已经聊城市人民政府批复同意(批复文号：聊政复〔2025〕9号)，现进行批后公示，公示内容如下：

一、规划范围

本次规划范围为信发街道行政管辖范围内中心城区范围线外的全部国土空间，总面积 22.22 平方公里。

二、规划期限

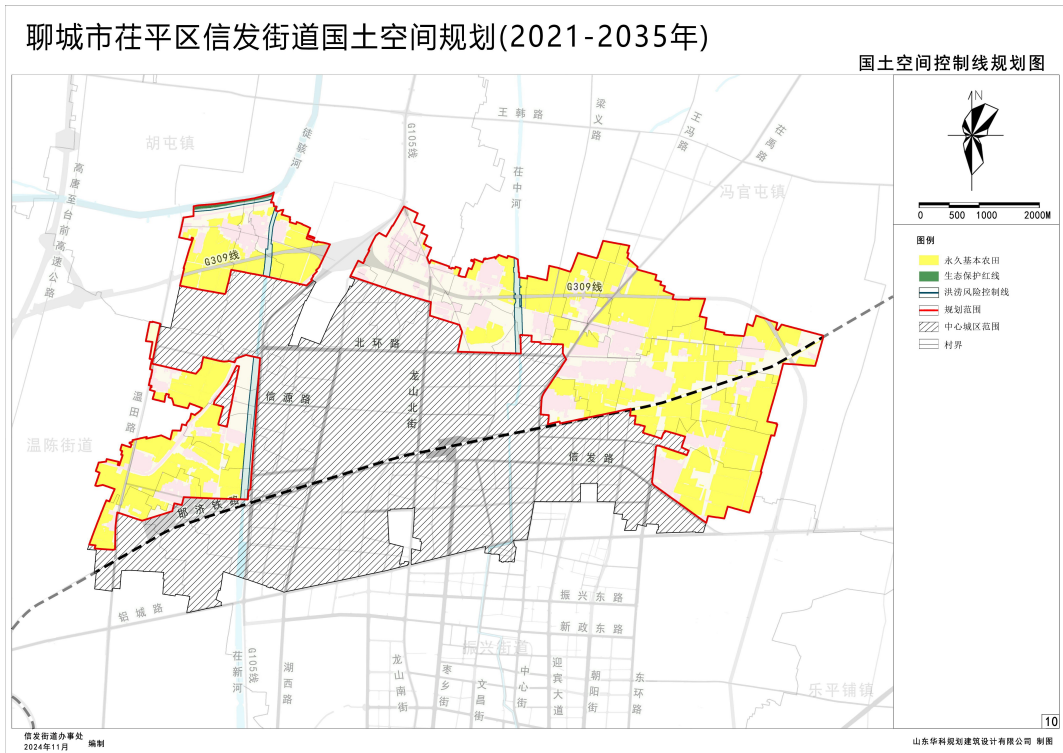
规划期限为 2021 年至 2035 年，规划基期年为 2020 年，近期至 2025 年，远期至 2035 年，远景展望至 2050 年。

三、总体定位

按照聊城市打造黄河下游先进制造业基地，山东绿色低碳高质量发展的“两河明珠”城市的战略定位，信发街道功能定位确定为：聊城都市区的制造业基地、强工促农城乡融合发展示范区。

四、严格落实约束底线

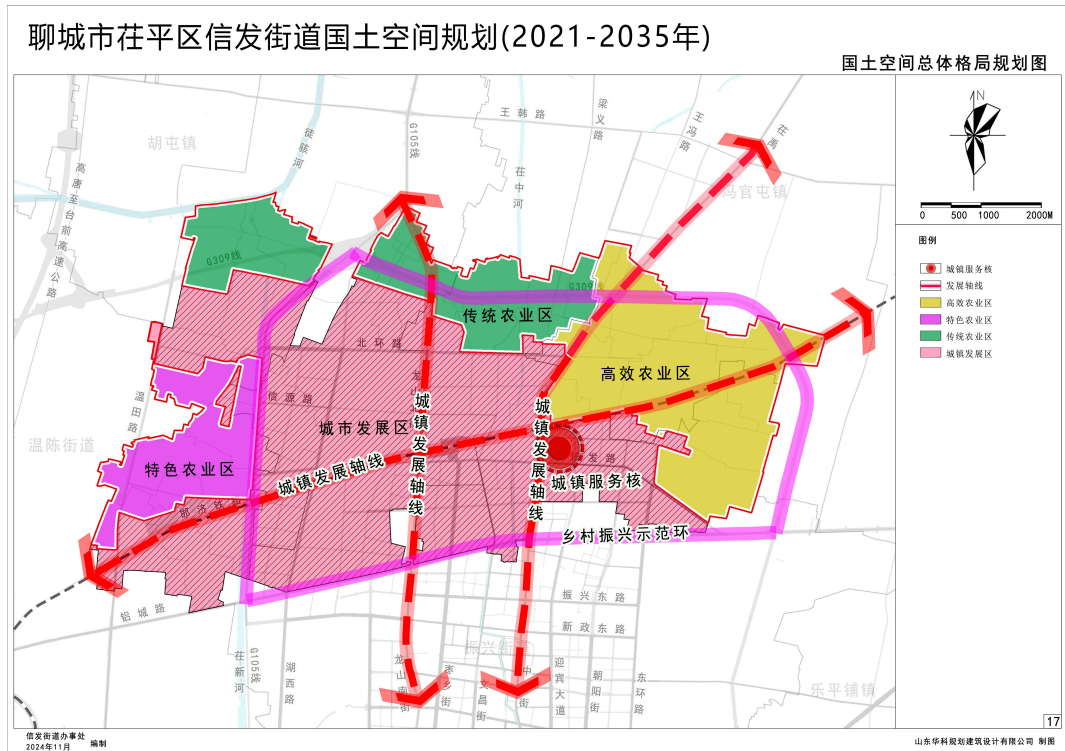
规划至 2035 年，耕地保有量不低于 1260.24 公顷（1.89 万亩），永久基本农田保护面积不低于 1061.03 公顷（1.59 万亩），生态保护红线面积不低于 5.47 公顷。



国土空间控制线规划图

五、构建国土空间开发保护总体格局

严格落实片区目标定位，以自然地理格局、资源禀赋、产业条件、人口及交通流向为基础，结合区域适宜性分析，明确发展轴带及重要节点，发挥优势、彰显特色、错位发展，构建“一核、三轴、四区、一环”的国土空间总体格局。一核：以信发街道办事处为中心的城镇服务核。三轴：沿中心街、龙山东街形成的南北向城镇发展轴线和沿邯济铁路形成的东西向城镇发展轴线。四区：城市发展区、传统农业区、高效农业区、特色农业区。一环：以 G105 绕城线串联城乡融合乡村振兴示范环。



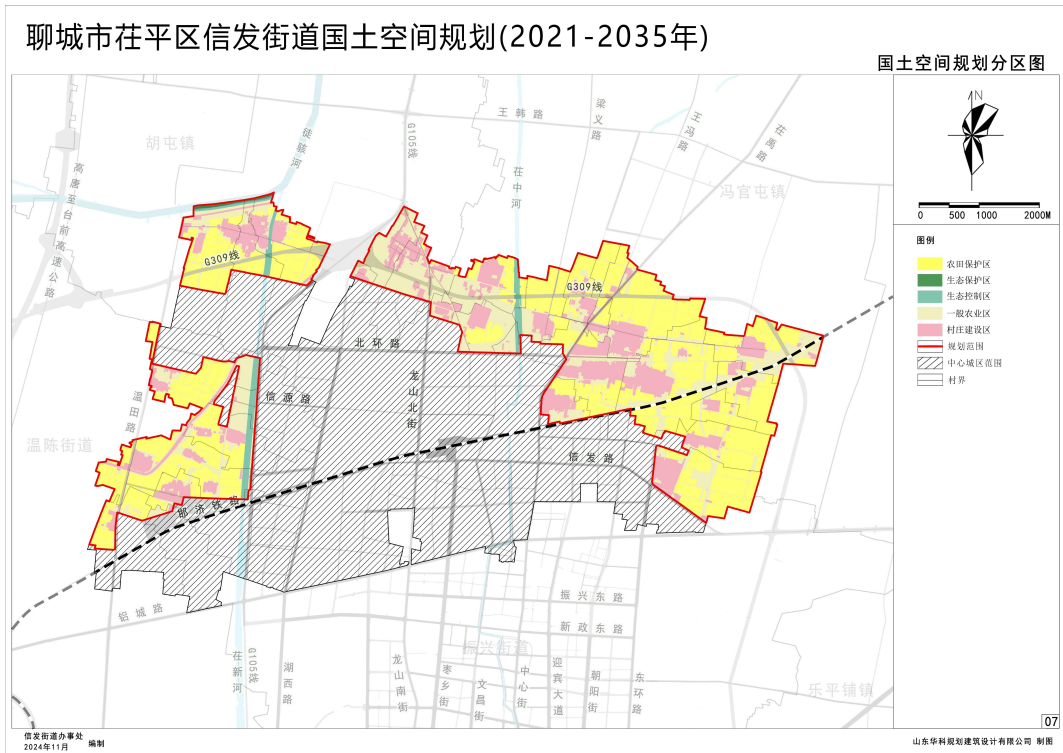
国土空间总体格局规划图

六、落实主体功能区定位

根据《聊城市国土空间总体规划（2021-2035年）》，信发街道主体功能区类型为“城市化地区”。

七、细化国土空间规划分区

遵循全域全覆盖、不交叉、不重叠的原则，落实上位规划确定的生态保护区、生态控制区、农田保护区、乡村发展区4个一级分区。将乡村发展区细化为村庄建设区和一般农业区2个二级分区。



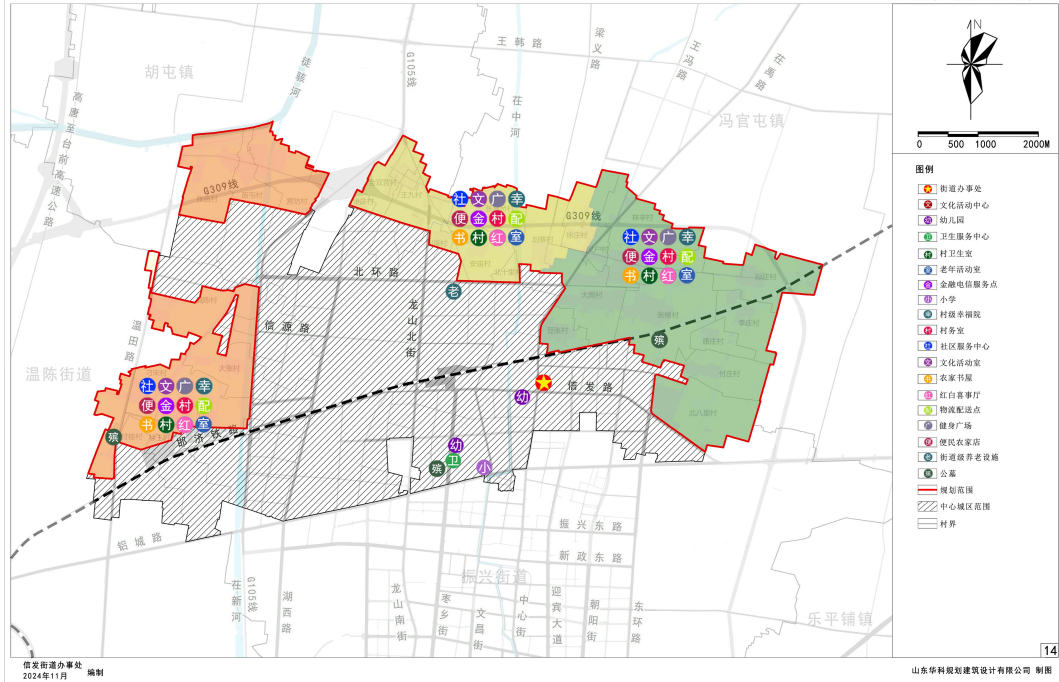
国土空间规划分区图

八、提升公共服务设施水平

构建街道-社区两级公共服务体系。在街道、社区层面融入生活圈理念，推进公共服务设施供给均等化。街道驻地应完善各项配套服务设施，形成具有区域带动力的中心。社区中心为社区生活圈服务中心，重点提升村庄人口承载能力和要素集聚水平，辐射带动周边村庄发展。

聊城市茌平区信发街道国土空间规划(2021-2035年)

公共服务设施规划图



公共服务设施规划图

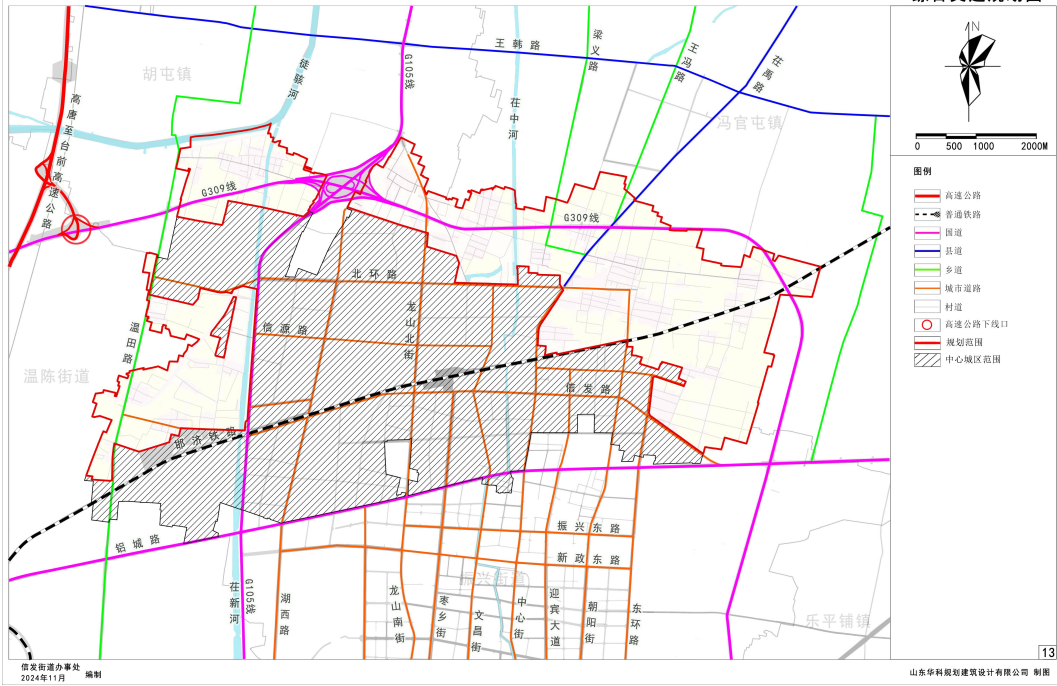
九、完善镇域综合交通系统

落实上位规划确定的 G309 改建等重大区域基础设施，进一步提高与聊城市中心城区一体化发展，加快融入济南都市圈。

提升温田路、冯官屯-琉璃寺县级公路等县乡道，搭建便捷高效的农村公路骨架，打造绿色低碳的交通体系。

聊城市茌平区信发街道国土空间规划(2021-2035年)

综合交通规划图



综合交通规划图